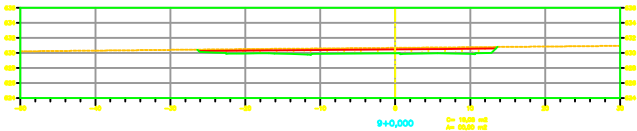
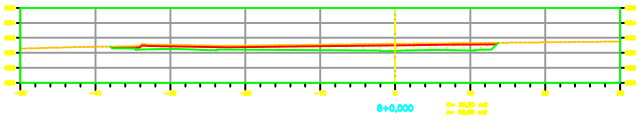


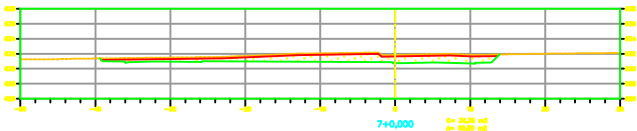
EIXO DE TERRAPLENAGEM 1



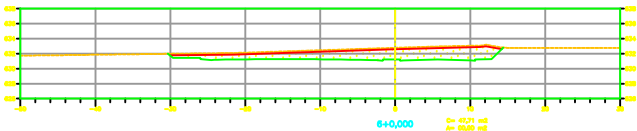
9+0,000 D= 10,00 m A= 10,00 m



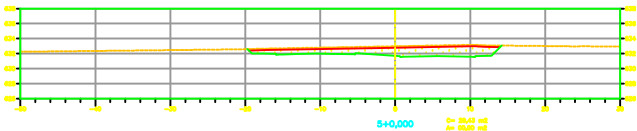
8+0,000 D= 10,00 m A= 10,00 m



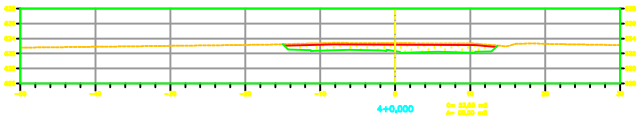
7+0,000 D= 10,00 m A= 10,00 m



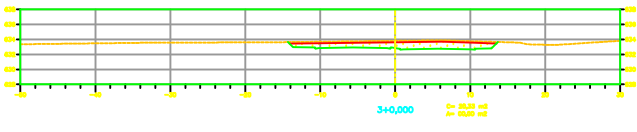
6+0,000 D= 10,00 m A= 10,00 m



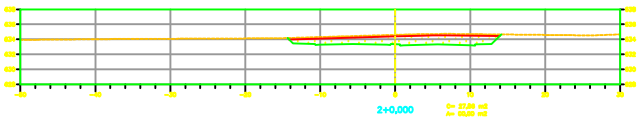
5+0,000 D= 10,00 m A= 10,00 m



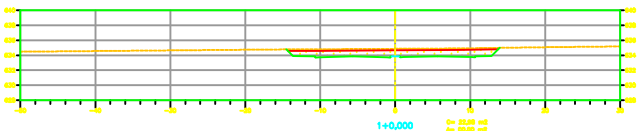
4+0,000 D= 10,00 m A= 10,00 m



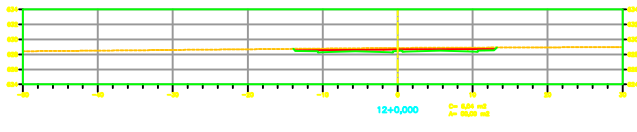
3+0,000 D= 10,00 m A= 10,00 m



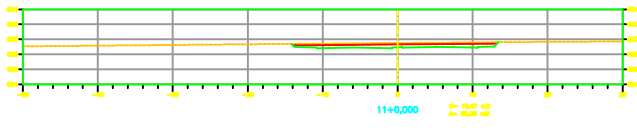
2+0,000 D= 10,00 m A= 10,00 m



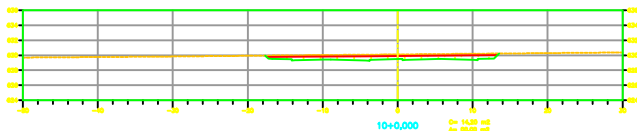
1+0,000 D= 10,00 m A= 10,00 m



12+0,000 D= 10,00 m A= 10,00 m



11+0,000 D= 10,00 m A= 10,00 m



10+0,000 D= 10,00 m A= 10,00 m

PLANO DE VOLUMES DE TERRAPLENAGEM					EIXO - TERRA 1	
ESTACA	DISTANCIA	ÁREAS (M2)		VOLUMES (M3)		
		CORTE	ATERRO	CORTE	ATERRO	
1	0,00	20,00	0,00	200,00	0,00	
2	0,00	20,00	0,00	200,00	0,00	
3	0,00	20,00	0,00	200,00	0,00	
4	0,00	20,00	0,00	200,00	0,00	
5	0,00	20,00	0,00	200,00	0,00	
6	0,00	20,00	0,00	200,00	0,00	
7	0,00	20,00	0,00	200,00	0,00	
8	0,00	20,00	0,00	200,00	0,00	
9	0,00	20,00	0,00	200,00	0,00	
10	0,00	20,00	0,00	200,00	0,00	
11	0,00	20,00	0,00	200,00	0,00	
12	0,00	20,00	0,00	200,00	0,00	
TOTAL					600,00	0,00

ÁREA DE LIMPEZA - PROJEÇÃO 0,00184 m²

- LEGENDA
- TERRENO NATURAL
  - SEÇÕES TRANSVERSAIS DE TERRAPLENAGEM
  - INDICAÇÃO DE ÁREA DE CORTE
  - INDICAÇÃO DE ÁREA DE ATERRO

NOTAS GERAIS

1- COTAS, MEDIDAS E DIMENSÕES EM METRO EXCETO INDICAÇÃO CONTRÁRIA.

PROJETO EXECUTIVO

IMPLANTAÇÃO VIÁRIO

CAMPUS UNAI

RUA DOA 10-20 - FLORESTA SANTA PAULA - UNAI

UNIVERSIDADE FEDERAL DO RIO DE JANEIRO

DOA 10-20 - FLORESTA SANTA PAULA - UNAI

SEÇÕES TRANSVERSAIS NO EIXO DE TERRAPLENAGEM 1

EDUARDO ANDRÉ BOTH - CREA 5063648354

GABINETE

EDUARDO BOTH

01 - 24/03/2015 - 1:250

02/05

ESTA PLANTA SOMENTE PODERÁ SER UTILIZADA SE PLOTADA COLORIDA A PARTIR DE UM ARQUIVO NO FORMATO PDF OU DWG